

RESOLUCIÓN N° 692 DE 2023

*"Por medio de la cual se adopta la cartilla de los Estándares de Calidad Espacial de los Servicios de Abastecimiento Alimentario para Mercados Campesinos del Distrito Capital".*

**EL SECRETARIO DISTRITAL DE LA SECRETARÍA DE DESARROLLO ECONÓMICO**

En ejercicio de sus facultades legales y reglamentarias, en especial las que le confiere el Acuerdo Distrital 257 de 2006 y el Decreto 437 de 2016 y

**CONSIDERANDO QUE:**

Que de conformidad con lo establecido en el artículo 209 de la Constitución Política de Colombia de 1991, *"La función administrativa está al servicio de los intereses generales y se desarrolla con fundamento en los principios de igualdad, moralidad, eficacia, economía, celeridad, imparcialidad y publicidad, mediante la descentralización, delegación y la desconcentración de funciones"*.

Que, según lo dispuesto en el artículo 75 del Acuerdo 257 de 2006 y el numeral 6 del artículo 3 del Decreto Distrital 437 de 2016, se creó la Dirección de Economía Rural y Abastecimiento Alimentario de la Secretaría Distrital de Desarrollo Económico, conformada, a su vez, por la Subdirección de Economía Rural y la Subdirección de Abastecimiento Alimentario.

Que de acuerdo con el artículo 21 del Decreto Distrital No 437 de 2016, la Dirección de Economía Rural y Abastecimiento Alimentario de la Secretaría Distrital de Desarrollo Económico tiene entre sus funciones la de *"proponer y coordinar con el despacho la formulación, implementación, seguimiento y evaluación de políticas, planes, programas y proyectos en materia de abastecimiento de alimentos y seguridad alimentaria; proponer y coordinar con el despacho la formulación, implementación, seguimiento y evaluación de políticas, planes, programas y proyectos tendientes a fomentar la asociatividad y participación de pequeños y medianos productores y comercializadores de bienes agroalimentarios, que tengan como origen la economía campesina en los diferentes canales de comercialización; proponer y coordinar con el despacho la participación en la formulación e implementación de planes de ordenamiento territorial e instrumentos de gestión del suelo para el abastecimiento de alimentos de la ciudad y para el desarrollo sostenible de la ruralidad del Distrito Capital y la mitigación de impactos y/o adaptación a los efectos del cambio climático y proponer y gestionar en coordinación con el despacho, estrategias para la administración de los equipamientos y red logística relacionados con el abastecimiento alimentario, en estrecha articulación con la entidad o instancia encargada"*.

Que la misma normatividad, en su artículo 23, establece las funciones de la Subdirección de Abastecimiento Alimentario que incluyen las de *"diseñar e implementar estrategias, planes, programas y proyectos que contribuyan al abastecimiento de alimentos y la seguridad y soberanía alimentaria, promoviendo la participación de las organizaciones campesinas, tenderos, productores rurales de Bogotá y la Región y demás actores de la cadena de abastecimiento de alimentos, mediante su articulación a los diferentes canales de comercialización de la ciudad; diseñar e implementar estrategias que promuevan y fortalezcan la producción, transformación, comercialización y distribución de alimentos, contemplando el cumplimiento de la normatividad"*

Atención al Ciudadano y Agencia Distrital de Empleo:  
Carrera 13 No. 27-84 Bogotá, D.C.  
Oficinas Administrativas:  
Carrera 10 No. 28-49 Torre A. Bogotá, D.C.  
Teléfonos: 3693777  
[www.desarrolloeconomico.gov.co](http://www.desarrolloeconomico.gov.co)  
Información: Línea 195

GJ-P4-F1

RESOLUCIÓN No. 692 DE 2023

*"Por medio de la cual se adopta la cartilla de los Estándares de Calidad Espacial de los Servicios de Abastecimiento Alimentario para Mercados Campesinos del Distrito Capital".*

*vigente en materia sanitaria y de formalización, que permita a los actores de estos eslabones de la cadena, aumentar su competitividad en el mercado bogotano, y las posibilidades de ingreso a los programas de compras institucionales vigentes o que llegaran a establecerse en el Distrito Capital y establecer y desarrollar estrategias orientadas a la implementación de las políticas públicas relacionadas con la seguridad alimentaria y nutricional y sus instrumentos, especialmente en lo relacionado con el abastecimiento y distribución de alimentos".*

Que en cumplimiento de estas funciones se realiza la estrategia Mercados Campesinos del Distrito Capital, la cual se ha implementado como un instrumento de posicionamiento de la economía campesina y como una instancia de generación de negocios, siendo una estrategia operativa que permite la consolidación de un canal de comercialización de pequeños productores y transformadores de alimentos de Bogotá y la región central.

Que el establecimiento de estándares de Calidad Espacial en el Distrito capital se da en cumplimiento del artículo 174 del Decreto Distrital 555 de 2021 -"Plan de ordenamiento Territorial de Bogotá -, el cual ordena que *"Las entidades responsables de la prestación o regulación del respectivo servicio, formularán y adoptarán, en coordinación la Secretaría Distrital de Planeación, dentro de los seis (6) meses siguientes a la entrada en vigencia del presente Plan, los estándares de calidad espacial acordes con las necesidades del servicio o conjunto de servicios según su competencia, acotados a las condiciones espaciales producto de la aplicación de la edificabilidad y volumetría prevista para el proyecto que le sean aplicables, los cuales deben ser articulados con las políticas públicas vigentes; y en armonía con las disposiciones contenidas en el presente Plan, garantizando que: Los estándares de calidad espacial deberán incluir la posibilidad del desarrollo multifuncional de los equipamientos y los nodos de equipamientos. Para ello se revisarán y determinarán las condiciones ambientales y sanitarias que limitan el desarrollo de servicios, indicando expresamente si existe incompatibilidad."*

Que, en virtud de lo anterior, la Secretaría Distrital de Desarrollo Económico y el Instituto para la Economía Social, expidieron la Resolución conjunta numerada por la SDDE con el No. 322 y por el IPES con el No. 179 del 03 de mayo de 2023, por medio de la cual se adopta el documento que reglamenta los Estándares de Calidad Espacial de los Servicios de Abastecimiento Alimentario para Plazas de Mercado y Mercados Campesinos del Distrito Capital.

Que el parágrafo único del artículo 4 de la mencionada resolución, estableció la obligación de las entidades del sector involucradas de adoptar la cartilla o manual gráfico de los Estándares de Calidad Espacial de los Servicios de Abastecimiento Alimentario para Plazas de Mercado y Mercados Campesinos del Distrito Capital.

Que en cumplimiento de lo anterior, la Secretaría Distrital de Desarrollo Económico, procede a adoptar la cartilla correspondiente a los estándares de calidad espacial de la estrategia Mercados Campesinos incluyendo los diferentes parámetros exigidos por el Decreto Distrital 555 de 2021, a saber: Ámbito y alcance de servicios, usuarios, elementos geográficos, relación con el espacio público, circulaciones y servicios complementarios, unidades funcionales, relaciones funcionales, hibridación, condiciones ambientales, condiciones de ventilación, condiciones de iluminación.

Que el proyecto de acto administrativo se publicó para recibir observaciones de la ciudadanía en LegalBOG por un término de 5 días hábiles a partir del 2 de octubre de 2023, para dar cumplimiento

**RESOLUCIÓN No. 692 DE 2023**

*"Por medio de la cual se adopta la cartilla de los Estándares de Calidad Espacial de los Servicios de Abastecimiento Alimentario para Mercados Campesinos del Distrito Capital".*

al artículo 8 de la ley 1437 de 2011, a la cual remite el artículo 10 del Decreto Distrital 474 de 2022, término dentro del cual no se recibieron observaciones ni comentarios por parte de la ciudadanía.

Que en mérito de lo expuesto,

**RESUELVE:**

**ARTICULO PRIMERO:** Adóptese la cartilla de los Estándares de Calidad Espacial de los Servicios de Abastecimiento Alimentario para Mercados Campesinos del Distrito Capital, la cual hace parte integral del presente acto administrativo.


**ARTICULO SEGUNDO:** La presente resolución rige a partir de la fecha de su expedición.

Dada en Bogotá, D.C. a los

11 OCT 2023


**PUBLÍQUESE, COMUNIQUESE Y CÚMPLASE**


  
**ALFREDO BATEMAN SERRANO**  
Secretario Distrital de Desarrollo Económico


Elaboró: Laura Margarita Barreto Bernal / Contratista/ DERA 

Revisión: Dora Lucia Rincón Ballesteros/ Profesional Especializada/ DERA 

Aprobó: Álvaro Andrés Lizarazo Riaño / Jefe (E) Oficina Jurídica 

Gustavo Enrique Silva / Profesional Oficina Jurídica 

Juanita Rodríguez Garay / Directora de Economía Rural y Abastecimiento Alimentario 

Dora Lucia Rincón Ballesteros/ Subdirectora (E) de Abastecimiento Alimentario 



Estándares de Calidad Espacial

# SERVICIOS DE ABASTECIMIENTO ALIMENTARIO

Cartilla de divulgación



0 692

**ALCALDESA MAYOR DE BOGOTÁ**

Claudia Nayibe López Hernández

**Secretario de Desarrollo Económico**

Alfredo Bateman Serrano

**Dirección de Economía Rural  
y Abastecimiento Alimentario**

Juanita Rodríguez Garay

**Subdirectora de Abastecimiento Alimentario**

Dora Lucía Rincón Ballesteros Subdirectora (E)

**Cartilla de divulgación:**

Estándares de Calidad Espacial para  
el Abastecimiento Alimentario  
Mercados Campesinos

**Equipo técnico**

Dora Lucía Rincón - profesional especializado -SAA

Laura Barreto - contratista Jurídica-SAA

Nicolas Rosero - contratista DERRA

Gabriel Córdoba Bonilla - contratista Arq.-SAA

OCTUBRE 2023/BOGOTÁ/COLOMBIA

# Contenido

Introducción  
Fundamento legal

- 01 ÁMBITO
- 02 ALCANCE DE LOS SERVICIOS
- 03 PERSONAS USUARIAS
- 04 ACCESOS
- 05 CIRCULACIONES
- 06 CONDICIONES DE ESTACIONAMIENTO
- 07 TIPOLOGÍAS
- 08 UNIDADES FUNCIONALES
- 09 RELACIONES FUNCIONALES
- 10 RELACIÓN CON EL ESPACIO PÚBLICO
- 11 HIBRIDACIÓN
- 12 CONDICIONES AMBIENTALES
- 13 CONDICIONES DE VENTILACIÓN
- 14 CONDICIONES DE ILUMINACIÓN
- 15 CONDICIONES DE LOCALIZACIÓN

El presente documento busca orientar la formulación de los "Estándares de Calidad Espacial", los que trata el Art. 174 del Decreto Distrital 555 de 2021 Plan de Ordenamiento Territorial de Bogotá el cual indica:

"(...) las entidades responsables de la prestación o regulación del respectivo servicio, formularán y adoptarán, con la Coordinación de la Secretaría Distrital de Planeación, los estándares de calidad acordes con las necesidades del servicio o conjunto de servicios según su competencia. Se busca establecer el procedimiento y características de la validación de dichos estándares ante la Secretaría Distrital de Planeación".

Así mismo, aportar los insumos y características de los servicios de competencia misional institucional, a los procedimientos y requerimiento propios del proceso de validación

de estándares de la Secretaría Distrital de Planeación, dirigido a la obtención del "Concepto de validación" emitido por dicha entidad.

Además como un elemento que mejora la calidad de vida de las personas en sus diferencias y diversidades, considerando entre otros aspectos , sus condiciones o posiciones o situaciones frente al resto de la población, tal y como se referencia en la Resolución 2210 de 2021

En este documento se establecerán los estándares de calidad espacial de los Mercados Campesinos.



## Fundamento legal

Decreto 555 de 2021-POT  
 Artículo 174 Estándares de Calidad Espacial  
 Artículo 4 Principios rectores del ordenamiento territorial.  
 Resolución 2210 de 2021-SDP y las relacionadas en el DTS

A finales 2022 e inicios del 2023 se elaboró el Documento técnico Soporte-DTS de los ECE cumpliendo con el procedimiento de participación, se adopto mediante las siguientes resoluciones:

Resolución No 0322 SDDE-3/05/2023  
 Resolución No 179 IPES- 3/05/2023

“Por medio del cual se adopta el documento que reglamenta los Estándares de calidad Espacial de los servicios de Abastecimiento Alimentario para Plazas de Mercado y Mercados Campesinos del Distrito Capital”

Determinando en el Parágrafo Único:

“Las entidades del sector involucradas tendrán cuatro ( 4) meses a partir de esta publicación para adoptar la cartilla o manual gráfico de los Estándares de Calidad Espacial de los Servicios de Abastecimiento Alimentario para Plazas de Mercado y Mercados Campesinos del Distrito Capital”.



**¡Escanéame!**

Resolución y DTS-ECE

## 01. ÁMBITO



Los Estándares de Calidad Espacial para los servicios del Abastecimiento Alimentario de Mercados Campesinos son aplicables para los tipos de suelo Urbano, Rural o de Expansión urbana donde se localicen, sin embargo se debe tener en cuenta:



Localización de los servicios sin permisos previos para el uso del espacio público



Se debe considerar criterios comerciales, ambientales, administrativos y espaciales.

## 02. Alcance de los SERVICIOS

### Función Principal

### Abastecimiento de Alimentos\*

\* De acuerdo al Art. 94° Decreto 555 de 2021-POT 2021

### Alcance

- Espacios de carácter público
- Expendio al mayor y/o al detal de productos alimenticios y otros productos de consumo.
- Sobre Espacios públicos, Bienes de uso público o bienes fiscales
- Temporales

### Mercados Campesinos-MC

- Puntos de distribución y/o expendio
- Puntos de acopio temporal

### Personas usuarias

- Productoras/res
- Transformadores/ras
- Raizal / Palenquera / Indígena / Gitana Pueblos indígenas /Pueblo Gitano o Rrom / Raizal Personas de los grupos étnicos

# 03. PERSONAS USUARIAS

Necesidad



Acceso Universal (Artículos:122, 413, 430-POT)	[Bar chart showing high accessibility for all categories]					
Acceso restringido	[ ]	[ ]	[ ]	[ ]	[ ]	[ ]
Circulación diferencial	[ ]	[ ]	[ ]	[ ]	[ ]	[ ]

\*Personas Usuarías: Productoras y productores, Transformadoras y Transformadores Raizal / Palenquera / Indígena / Gitana /Pueblos indígenas /Pueblo Gitano o Rom / Raizal /Personas de los grupos étnicos

# 04. ACCESOS Por modo de transporte

Condición de acceso




Directo con conexión inmediata a circulaciones generales	[ ]	[ ]	[ ]	[ ]	[ ]	[ ]	[ ]
Indirecto a través de espacio público	[ ]	[ ]	[ ]	[ ]	[ ]	[ ]	[ ]
En zonas exclusivas diseñadas para el aforo*	[ ]	[ ]	[ ]	[ ]	[ ]	[ ]	[ ]
En zonas exclusivas y/o disposición de mobiliario distribuido cercano al MC	[ ]	[ ]	[ ]	[ ]	[ ]	[ ]	[ ]
Cumplimiento de Normas específicas (NTC** o guías***)	[ ]	[ ]	[ ]	[ ]	[ ]	[ ]	[ ]


! \*Ciclo-infraestructuras con restricción en circulaciones y espacios Artículo 420-POT-ruralidad y urbana / carga


## 05. CIRCULACIONES

Tipos y distribución:

Tipos

	FRANJAS	
	MINIMA/MTRS	RECOMENDADA/MTRS
FLUJO DE PRODUCTOS	1,2	1,8

	FRANJAS	
	MINIMA/MTRS	RECOMENDADA/MTRS
FLUJO DE PEATONAL	6	7,8
AREA COMERCIAL COMPRADOR	1,2	2,2
SUMATORIAS	7,2	10

	FRANJAS	
	MINIMA/MTRS	RECOMENDADA/MTRS
FLUJO VEHICULOS DE CARGA	3,5	4.00
FLUJO VEHICULAR-VEHICULOS	3.00	3.50

Distribución:



Directo con conexión inmediata a circulaciones generales



Directo con conexión inmediata a Zonas comerciales



Indirectos con conexión zonas circulaciones generales















Indirectos con conexión áreas de parqueo ciclo-parqueaderos



# 06. Condiciones de ESTACIONAMIENTOS

Criterios de localización:

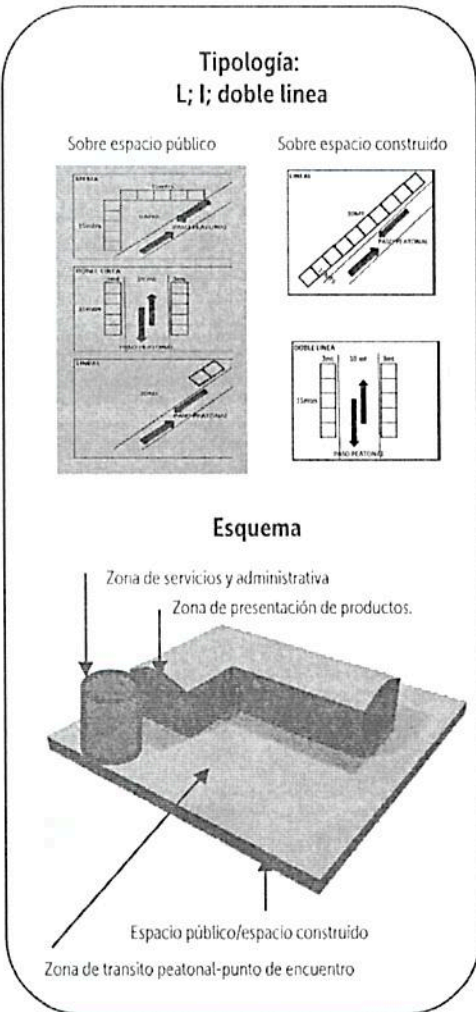
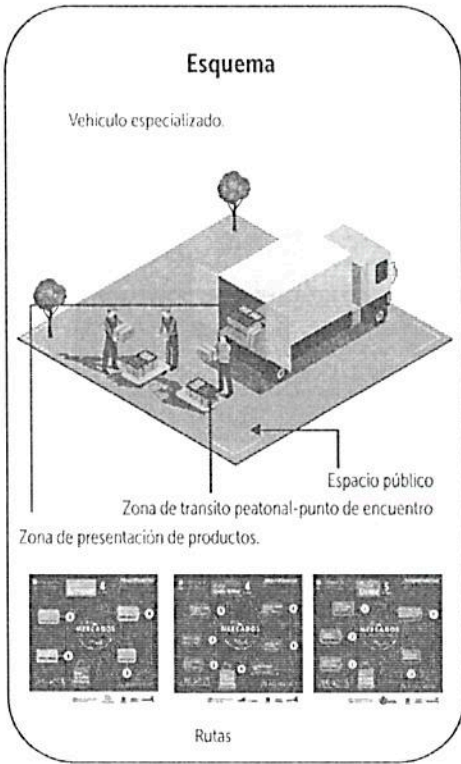
Condiciones	 Bicicleta	 Motocicleta	 Vehículo particular	 Transporte público	 Taxis	 Carga o descarga
Cantidad	1x c/4 espacios comerciales	1x c/4 espacios comerciales	1x c/espacio comercial	N/A	1- bahía de parqueo	1x c/3 espacios comerciales
Dimensiones	2,10x0,70	1,2,10x1,50	2,20x4,30	N/A	3,00x5,00	3,90x4,40
Utilización	Permanente	Durante el mercado	Durante el mercado	Durante el mercado	Itinerante	Iniciando y finalizando el mercado
Criterios	 Bicicleta	 Motocicleta	 Vehículo particular	 Transporte público	 Taxis	 Carga o descarga
Localización	Espacio público alejado al MC	Bahía de parqueo-espacio público	Bahía de parqueo-espacio público	Espacio público PARADERO	Bahía de parqueo-Espacio público	Bahía de parqueo-espacio público
Relación con	Circulación peatonal general	Circulación peatonal general	Circulación peatonal general	Circulación peatonal general	Circulación peatonal general	Áreas comerciales
Tipología	En proximidad	En proximidad	En proximidad	En proximidad o centralizado	En proximidad	Centralizado

# 07. TIPOLOGÍAS

## 1-PRESENCIALES:

Son servicios para el Abastecimiento de Alimentos, temporales, móviles, de carácter público misional, sobre espacio público o construido Urbano, Rural y de Expansión.

Se presta el servicio mediante un mobiliario liviano, transportable, que cumple con las normas fitosanitarias.



### 1.1 Mercados Campesinos móviles

son mercados de atención inmediata a la comunidad, se realizan sobre la vía pública o sobre espacios como parques, plazoletas, en vehículos especializados, de carácter institucional, en el ámbito urbano y rural.

## 2-ALTERNATIVOS:

Son una modalidad de la estrategia de Mercados Campesinos que utiliza medios o plataformas digitales soportados por la SDDE para que las personas usuarias de Bogotá D.C. y la Región Central oferten y vendan sus productos a través de internet, sin intermediarios y a precios justos.

La principal característica de esta modalidad es que no cuentan con un punto físico para atención directa al público, el cual se reemplaza con domicilios.

El punto de acopio y distribución debe contar con permiso sanitario.

### 2.1-Inclusión digital:

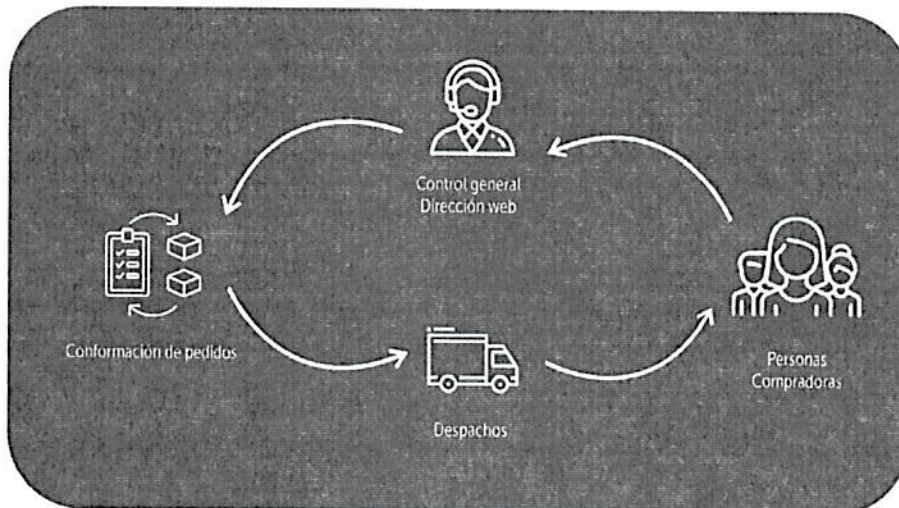
[www.mercadoscampesinos.gov.co](http://www.mercadoscampesinos.gov.co)

Es una estrategia en la cual la Ciudadanía accede a la página web creada y soportada por la SDDE y realizan su pedido seleccionando los productos deseados.

### 2.2-Mercatón Campesina en Casa:

Es una estrategia en la cual se promocionan paquetes tipo o canastas, con productos frescos y procesados.

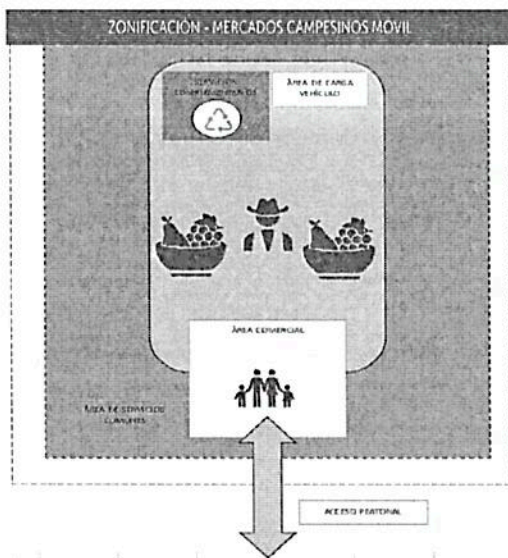
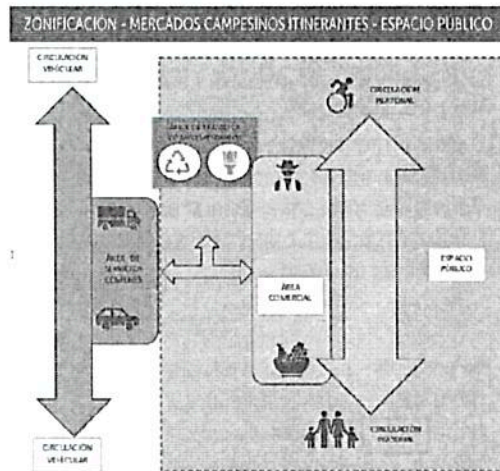
### Esquema



# 08. UNIDADES FUNCIONALES

## 1-PRESENCIALES:

- Ubicación del área comercial sin interferir en los recorridos peatonal preestablecidos en el espacio público.
- Disposición del área comercial en doble crujía o sencilla, de forma que se acople al espacio público.
- Mercados tipos de 5 espacios con productos transformados y 5 espacios con productos frescos y opcional 1 espacio para ubicación de comensales.




## 1.1 Mercados Campesinos móviles

- Ubicación del vehículo en sitios autorizados.
- Disposición del mercado al interior del vehículo.
- Usuarios con acceso o no al interior del vehículo.
- Contar con sitio para disponer los residuos y lugar para la utilización de baño

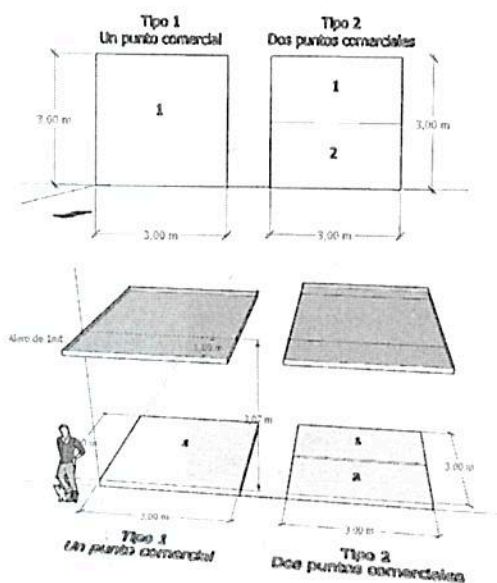


Ejemplos de Espacio

Comercial  
Adaptable-flexible  
Temporal



PLANTA

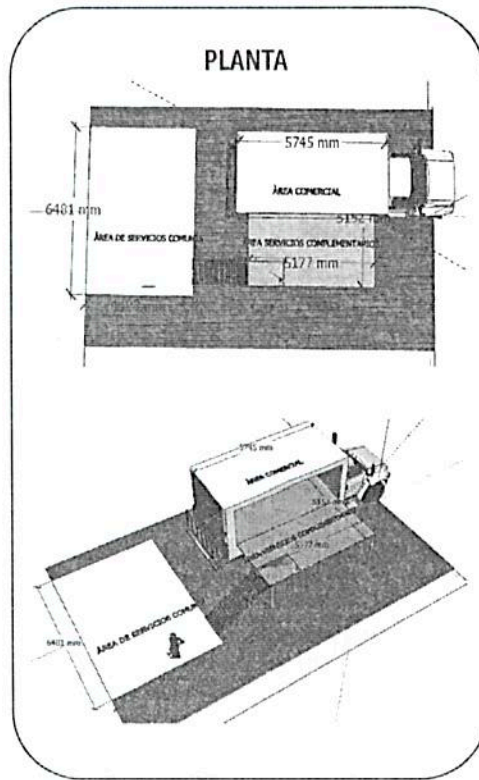


Condiciones particulares

- Entre 8 y 10 espacios de 3x3 mtrs cada uno (construido o móvil)
- 4 o 5 espacios para productos frescos o Fruver
- 4 o 5 espacios para transformados y preparados
- 1 espacio para comensales
- Los espacios deben poder cerrarse- se utilizan para almacenar en los días del MC.
- Se complementa con mobiliario adecuado para la presentación e inocuidad de los alimentos

Ejemplos de Espacio

Comercial  
Adaptable-flexible  
Temporal



Condiciones particulares

- Vehículo de dos ejes 7mts de largo, con capacidad mínima de 4tn
- Rutas urbanas y Rurales
- Diseño de estacionamiento /demarcación

# 09. RELACIONES FUNCIONALES

**Comercial Adaptable-flexible Temporal**

Ejemplo: 1 productor (ASOCIACION-ORGANIZACIÓN) por espacio

CONVENCIONES	
	Comensales
	Comercial 1 productore
	comercial 2 productores
	Relación comprador -productor
	Circulación peatonal general
	Circulación vehicular

Ejemplo: 2 productor por espacio

- La conformación general espacial debe inducir hacia la recepción y/o al direccionamiento.
- Para espacios sobre espacio público las circulaciones deben ordenar la ubicación de las áreas comerciales, tener en cuenta la asolación para proteger los productos.
- Para los espacios diseñados dentro de edificaciones se encuentran localizados hacia el perímetro del volumen, lo que genera a estos espacios condiciones apropiadas para su funcionamiento en cuanto luz natural y ventilación

**Servicios Espacio Funcional**

CONVENCIONES	
	Comensales
	Comercial 1 productore
	comercial 2 productores
	Relación comprador -productor
	Circulación peatonal general
	Circulación vehicular
	Circulación suministro productos
	Descargue y cargue
	Parqueaderos
	Aseo
	Baños

- El flujo de productos y el flujo de personas visitantes utilizan las mismas circulaciones pero se diferencian por el horario de uso.
- Las áreas de cargue y descargue al igual que posibles parqueaderos son espacios funcionales que deben estar diseñados con el espacio público



**Comercial - móvil Adaptable-flexible Temporal**

Ejemplo: 1 productor (ASOCIACION-ORGANIZACIÓN) por espacio

CONVENCIONES	
	Espacio comercial flexible
	Relacion comprador -productor
	Circulación peatonal general
	Circulación vehicular

- La circulación para el acceso al espacio donde se presenten los productos puede ser de lado o por la puerta trasera, debe estar sobre espacio público adecuado para el estacionamiento del vehículo

# 10. RELACIÓN CON EL ESPACIO PÚBLICO



Planimetría Plaza de Bolívar

CONVENCIONES	
[Light Gray Box]	Comensales
[Medium Gray Box]	Comercio transformados
[Dark Gray Box]	Comercio fruter
[Arrow pointing left]	Relacion comprador - productor
[Double-headed arrow]	circulación peatonal general
[Dashed line]	circulación vehicular
[Arrow pointing left]	circulación suministro productos
[Light Gray Box]	Descargue y cargue
[Light Gray Box]	Parqueaderos
[Circle]	Aseo
[Dark Gray Box]	Baños
[Light Gray Box]	Admon-almacenamiento
[Arrow pointing left]	Acceso peatonal
[Light Gray Box]	Áreas de espacio público








































- Se debe contemplar en su implantación la planeación y formalización del Mc sobre espacio público considerando lo siguiente:
- **1. Viabilidad técnica:**  
Para la viabilidad del espacio es sus aspectos técnicos, comerciales y administrativos (ver manual operativo)
- **2. Definición de oferta, planimetría y elementos mínimos.**
- **3. Gestión de permisos** (para realizar Mercado Campesino en Bogotá se debe contar con la autorización del ente que administra el espacio público o privado correspondiente, inscripción y trámite SUGA y emisión de pólizas).
- **4. Gestión comercial**

Criterios:

- 1-Comerciales
- 2-Administrativos
- 3-Espaciales

# 11. HIBRIDACIÓN

## CODIFICACIÓN

ÁMBITO	PERSONAS USUARIAS	SERVICIO QUE PRESTA
RURAL 	CIUDADANIA 	ATENCIÓN A LA CIUDADANIA 
URBANO 	FUNCIONARIOS/RIAS 	SEGURIDAD CIUDADANA 
RURAL-URBANO 	SINCIADOS 	ATENCIÓN AL ORDEN PÚBLICO 
CIRCULACIONES	HABITANTES DE LA CALLE 	ATENCIÓN DE EMERGENCIAS 
PRIVADAS 	POICIA 	TALLERES PEDAGÓGICOS-CAPACITACIÓN Y ENTRENAMIENTO 
PÚBLICAS 	MUJERES 	CUIDADO A HABITANTES DE LA CALLE 
MIXTA 	PACIENTES 	ADMINISTRATIVO 
ACCESOS	PRIMERA INFANCIA 	ABASTECIMIENTO ALIMENTARIO 
PEATONAL PÚBLICO 	PERSONA MAYOR 	ATENCIÓN DE SALUD 
SERVICIOS 	ESTUDIANTE +18 AÑOS 	
PEATONAL PRIVADO 	ESTACIONAMIENTOS	
VEHICULAR PÚBLICO 	VEHÍCULOS PARTICULARES 	ESPACIO PÚBLICO
VEHICULAR PRIVADO 	VEHÍCULOS ESPECIALIZADOS 	RELACION PRIMER PISO CON EP 
HIBRIDACIÓN	VEHÍCULOS PÚBLICOS 	ESPACIO ABIERTO ( PLAZAS, ZONA DEPORTIVA,ETC) 
ED. HIBRIDO 	BICICLETAS 	ZONA DE CARGA Y DESCARGA 
NODO 		

Fuente: SDDE\_2023/imágenes iconos PowerPoint

	ABASTECIMIENTO-ALIMENTOS MERCADOS CAMPESINOS	CULTURA	EDUCACIÓN	ADMINISTRACIÓN PÚBLICA	SERVICIOS DE APOYO A LA PRODUCCIÓN Y AL DESARROLLO RURAL	MUJER
AMBITO						
CIRCULACIONES						
ACCESOS						
USUARIOS						
ESTACIONAMIENTOS						
HIDRATACIÓN						
SERVICIOS						
ESPACIO PÚBLICO						

## HIBRIDACIÓN

Los usos no compatibles o restringidos con servicios de abastecimiento alimentario (Mercados Campesinos) en espacio público y construido son:


- Culto (restringido)
- Salud (no compatible)
- Bienestar Animal (no compatible)
- Cementerios (no compatible)

Los usos más compatibles con servicios de abastecimiento alimentario (Mercados Campesinos) en espacio público y construido son:

- Cultura
- Educación
- Administración pública
- Mujer
- Servicios apoyo a la producción y al desarrollo agropecuario

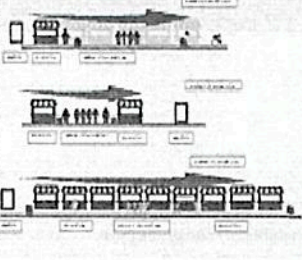
## 12. CONDICIONES AMBIENTALES

Condiciones Ambientales	Espacio comercial EP	Espacio comercial EC	Servicios-EP	Servicios -EC
Nivel máximo de ruido**	65db	55db	65db	65db
Nivel de inteligibilidad de la palabra (% de Alcons*)	11-15%	7-11%	11-15%	7-11%
Control de humedad relativa	77-83 %	77%	77-83 %	77%

 \*Articulation Loss of Consonants  
 \*\*Resolución 0627 de 2006

Se debe propender por obtener una construcción sostenible adoptando alternativas y tecnologías apropiadas

## 13. CONDICIONES DE VENTILACIÓN




Condiciones de ventilación  
temperatura promedio °C  
tipo de ventilación

Espacio comercial EP	Espacio comercial EC	Servicios-EP	Servicios -EC
16-17º	16-17º	20º	20º
N	N/M	N	N/M

N= Natural  
 N/M= Natural y a requerimiento mecánico

**Nota:** la ventilación natural en áreas Comerciales debe ser cruzada


 Para MC sobre espacio público las carpas o elementos con cubierta deben estar sin paredes o división lateral para permitir la ventilación natural. En espacios construidos puede ser mecánico, eólico/artificial.



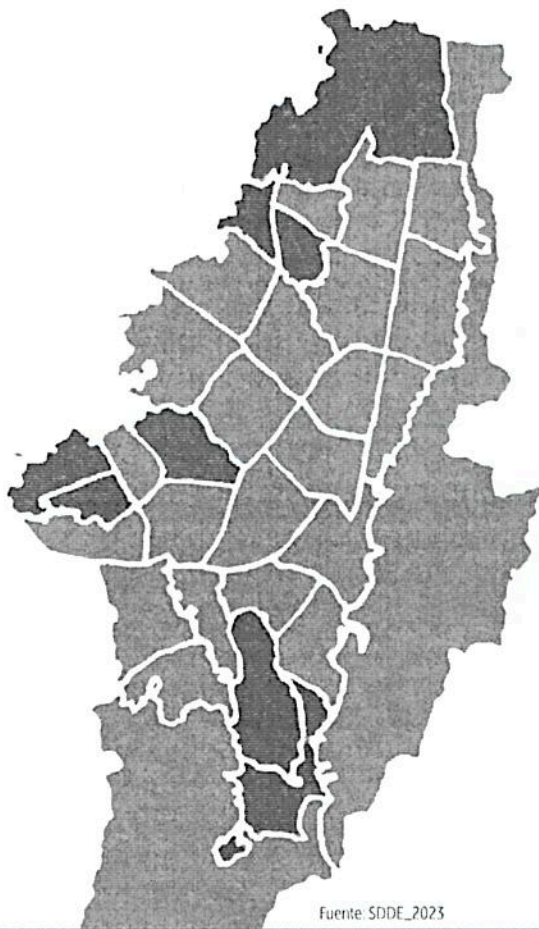
# 14. CONDICIONES DE ILUMINACIÓN

Condiciones Iluminación	Espacio comercial EP	Espacio comercial EC	Servicios - EP	Servicios - EC
Natural	O	N.O	O	O-1
Artificial (min. De luxes)	300-500LUX	300LUX	0-500LUX	300LUX

O= Obligatoria  
 N.O= No Obligatoria  
 O1-1 = Con excepción en áreas de servicios de aseo y baños

 A nivel general se recomienda implementar sistemas de iluminación mediante energía solar, MC en espacio público o en equipamientos multifuncionales

# 15. CONDICIONES DE LOCALIZACIÓN: DISTRIBUCIÓN



Fuente: SDDE\_2023

**Definición:**

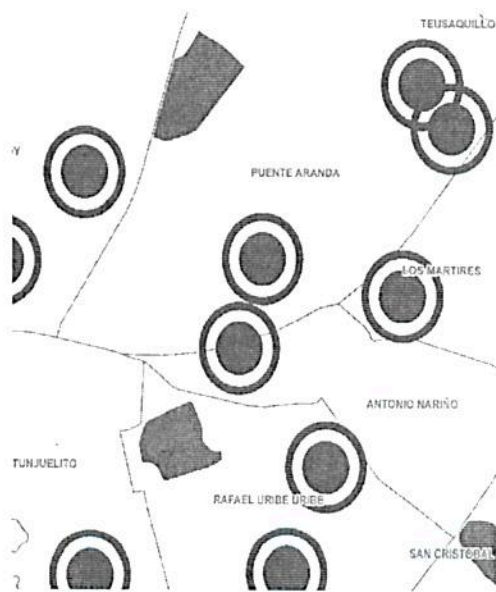
La oferta de servicios de Abastecimiento Alimentario como los Mercados Campesinos tendrán en cuenta para su localización condiciones poblacionales, comerciales y administrativas

**Criterios**

- Evaluar la cobertura de equipamientos públicos / privados teniendo en cuenta el estado de cada equipamiento.
- Evaluar la modalidad del tipo de mercado campesino a implementar (fijo / móvil) en las diferentes UPL de acuerdo a las condiciones:
  - Comerciales
  - Disponibilidad de espacio público
  - Hibridación

**Unidades de Planeamiento Local  
Cobertura de Equipamientos Públicos / Mercados Campesinos**

-  Con Cobertura de Equipamientos / Mercados Campesinos
-  UPL Potenciales para la Localización de Nuevos M.C



Fuente: SDP/POT

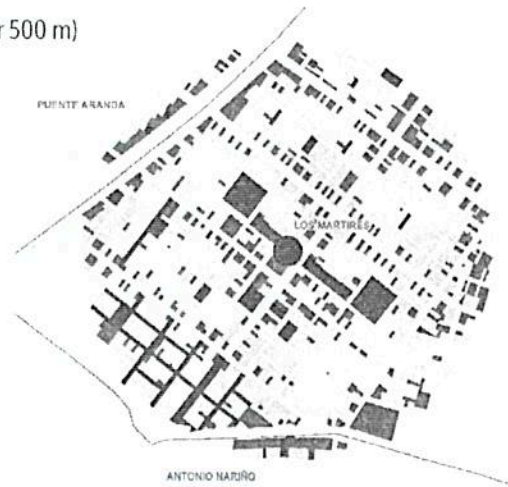
- La definición de nuevos puntos para el desarrollo de Mercados Campesinos deben estar armonizados con el sistema del cuidado, identificar criterios de proximidad y localización según oportunidad comercial.
- La proximidad potencia la efectividad y complementariedad de los servicios sociales de estas áreas.

- Cobertura Manzanas del Cuidado
- Puntos Mercados Campesinos (Buffer 500 m)
- Localidades









-  Puntos Mercados Campesinos (Buffer 500 m)
-  Localidades

**Lotes (Buffer 500 m)  
Destino Económico**

-  Comercial
-  Dotacional
-  Otro
-  Recreacional
-  Residencial



- Como criterio geográfico complementario que propenda por aumentar las ventas y el impacto del mercado, se plantea el análisis del destino económico de los predios que se encuentran a 500 m de distancia de cada punto.

Categoría vs. Tipo de zona	 Residencial	 Residencial / Comercial	 Dotacional - Oficinas	 Comercial
	↓	↓	↓	↓
 Frescos	55%	45%	20%	30%
 Procesados	35%	45%	70%	60%
 Comidas Preparadas	5%	5%	5%	5%
 Plantas / Artesanías	5%	5%	5%	5%

- De acuerdo a la participación del área de cada lote y su destino económico se define la oferta de categorías de productos más adecuada para el sector.

# Estándares de Calidad Espacial para los Servicios de Abastecimiento Alimentario

---



523 0

Bogotá D.C., 10 de octubre de 2023

## CERTIFICACIÓN DE PUBLICACIÓN PROYECTOS DE ACTOS ADMINISTRATIVOS

Por medio de la presente certificación nos permitimos informar que el proyecto de acto administrativo “Por medio de la cual se adopta la cartilla de los Estándares de Calidad Espacial de los Servicios de Abastecimiento Alimentario para Mercados Campesinos”, publicado por SECRETARÍA DISTRITAL DE DESARROLLO ECONÓMICO el 2 de octubre de 2023 a las 03:00 p. m. estuvo disponible para publicaciones y comentarios hasta el día 9 de octubre de 2023 a las 11:59 p. m..

El acto administrativo no tuvo comentarios por parte de la ciudadanía.

Cordialmente,

**Oficina De Tecnologías De La Información Y Las Comunicaciones**

Carrera 8 No. 10 – 65  
Código Postal: 111711  
Tel: 3813000  
[www.bogotajuridica.gov.co](http://www.bogotajuridica.gov.co)  
Info: Línea 195



CLASIFICACIÓN DE LA INFORMACIÓN: PÚBLICA  
2311520-FT-019 Versión 02





Sistema Integrado de Información de la Secretaría Jurídica Distrital (LegalBog)

*Nota. La presente certificación se emite de forma automática por el Sistema Integrado de Información de la Secretaría Jurídica Distrital (LegalBog)*

Carrera 8 No. 10 – 65  
Código Postal: 111711  
Tel: 3813000  
[www.bogotajuridica.gov.co](http://www.bogotajuridica.gov.co)  
Info: Línea 195



CLASIFICACIÓN DE LA INFORMACIÓN: PÚBLICA  
2311520-FT-019 Versión 02